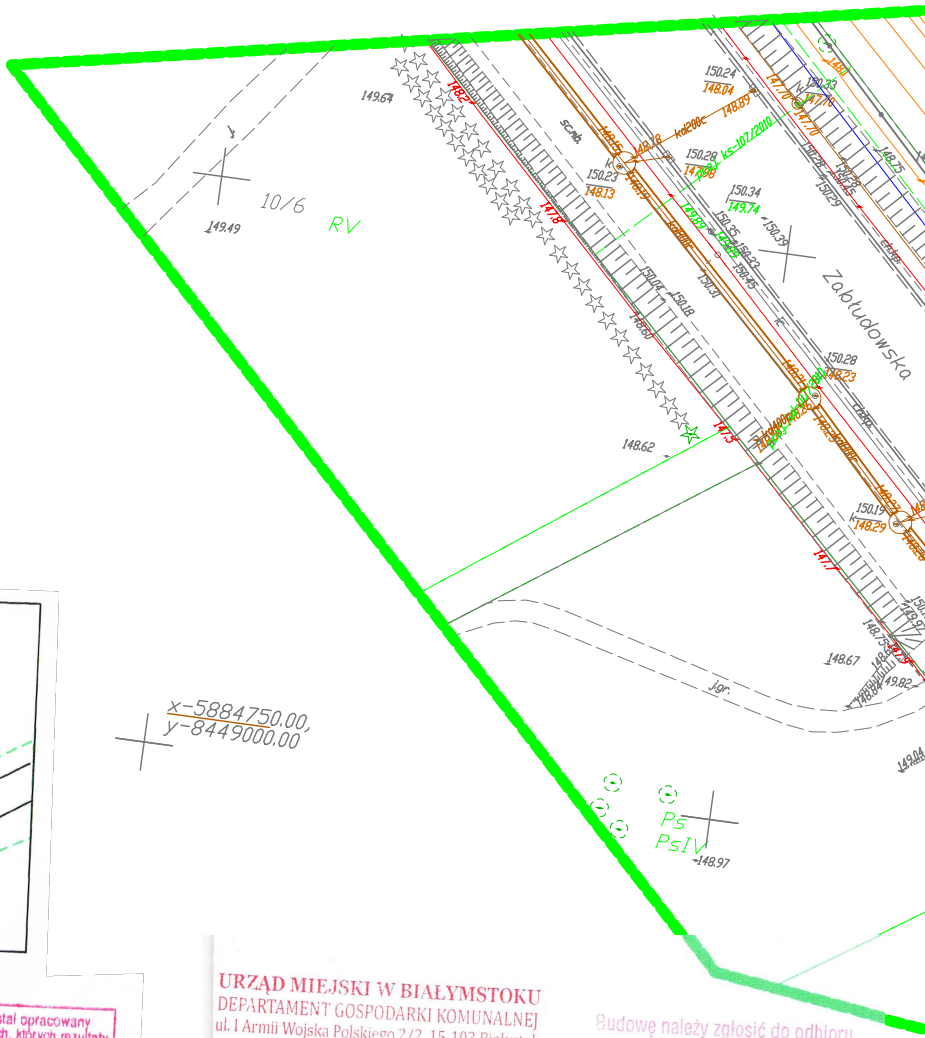
10/6
RV
Zabłudowska
x-5884750.00,
y-8449000.00
Ps
PsIV

MAPA DO CELÓW PROJEKTOWYCH

Oznaczenie kancelaryjne zgłoszenia pracy geodezyjnej		DGE-II.6642.2.350.2017
Numer roboty wykonawcy		117/2017
Nazwa miejscowości		Białystok
Jednostka ewidencyjna	identyfikator	206101_1
	nazwa	Białystok
Obręb ewidencyjny	nazwa, identyfikator	0025 - Zagórki
Ulica	Gminna	
Numer działki	76 i inne	
Sekcje	8.192.14.04.1.3; 8.192.14.04.1.1; 8.193.14.24.3.4; 8.193.14.24.3.3	
Skala mapy		1:500
Nazwa układu	współrzędnych prostokątnych płaskich	PL-2000 strefa 8
	wysokościowego	PL-KRON86-NH
W oznaczonym zakresie opracowania		— —
Mapa aktualna na dzień		27.02.2017

Mapa wykonana bez ustalenia obciążeń, o których mowa w § 80 ust. 4 Rozporządzenia Ministra SWiA z dnia 9 listopada 2011 r. (Dz. U. 263, poz. 1572)

Data opracowania mapy	15.03.2017

Opracowanie numeryczne: Andrzej Ignatowicz

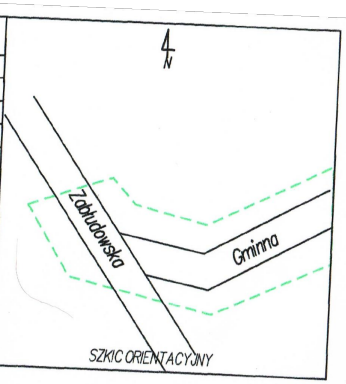
N
Zabłudowska
Gminna

SZKIC ORIENTACYJNY

PRZEDSIĘBIORSTWO USŁUG
GEODEZYJNYCH I KARTOGRAFICZNYCH
"GEO-SERWIS"
Andrzej Ignatowicz, Andrzej Kamiński s.c.
15-077 Białystok, ul. Warszawska 36
tel. 74 32 479, 0602 357 163
NIP 966-08-37-097

nazwa / imię i nazwisko wykonawcy
podpis osoby reprezentującej wykonawcę

GEODETA UPRAWNIONY
inż. Andrzej Ignatowicz
zaśw. kwalif. 8193

imię i nazwisko nr uprawnień
podpis geodety uprawnionego który sporządził mapę

Wykaz punktów osnowy klasy 2, 3 w granicach opracowania:
9861, 9860

Poświadcza się, że niniejszy dokument został opracowany w wyniku prac geodezyjnych i kartograficznych, których rezultaty zawiera operat techniczny wpisany do ewidencji materiałów państwowego zasobu geodezyjnego i kartograficznego

Organ prowadzący państwowy zasób geodezyjny i kartograficzny	PREZYDENT MIASTA BIAŁEGOSTOKU
Identyfikator ewidenc. materiału zasobu	P.2061. 2017. 955
Data wpisania operatu technicz. do ewidencji materiałów zasobu	23 MAR. 2017
Imię i nazwisko osoby reprezentującej organ	

z up. PREZYDENTA MIASTA
Ryszard Sławiński
Inspektor
Miejski Ośrodek Dokumentacji
Geodezyjnej i Kartograficznej

URZĄD MIEJSKI W BIAŁYMSTOKU
DEPARTAMENT GOSPODARKI KOMUNALNEJ
ul. I Armii Wojska Polskiego 2/2, 15-103 Białystok
(3)

Budowę należy zgłosić do odbioru technicznego przed zasypaniem w wykopach kanałów / przyłączy deszczowych do sieci miejskiej.

Projekt kanalizacji deszczowej pod względem lokalizacyjnym zaopiniowano pozytywnie.
~~Niniejsze opracowanie docelowo powinno ujmować:~~
~~przebudowę/budowę~~ ....

data 29.05.2017 podpis .... INSPEKTOR
Danuta Zędzian

DGK-III.7021.1.203.2016.DZ

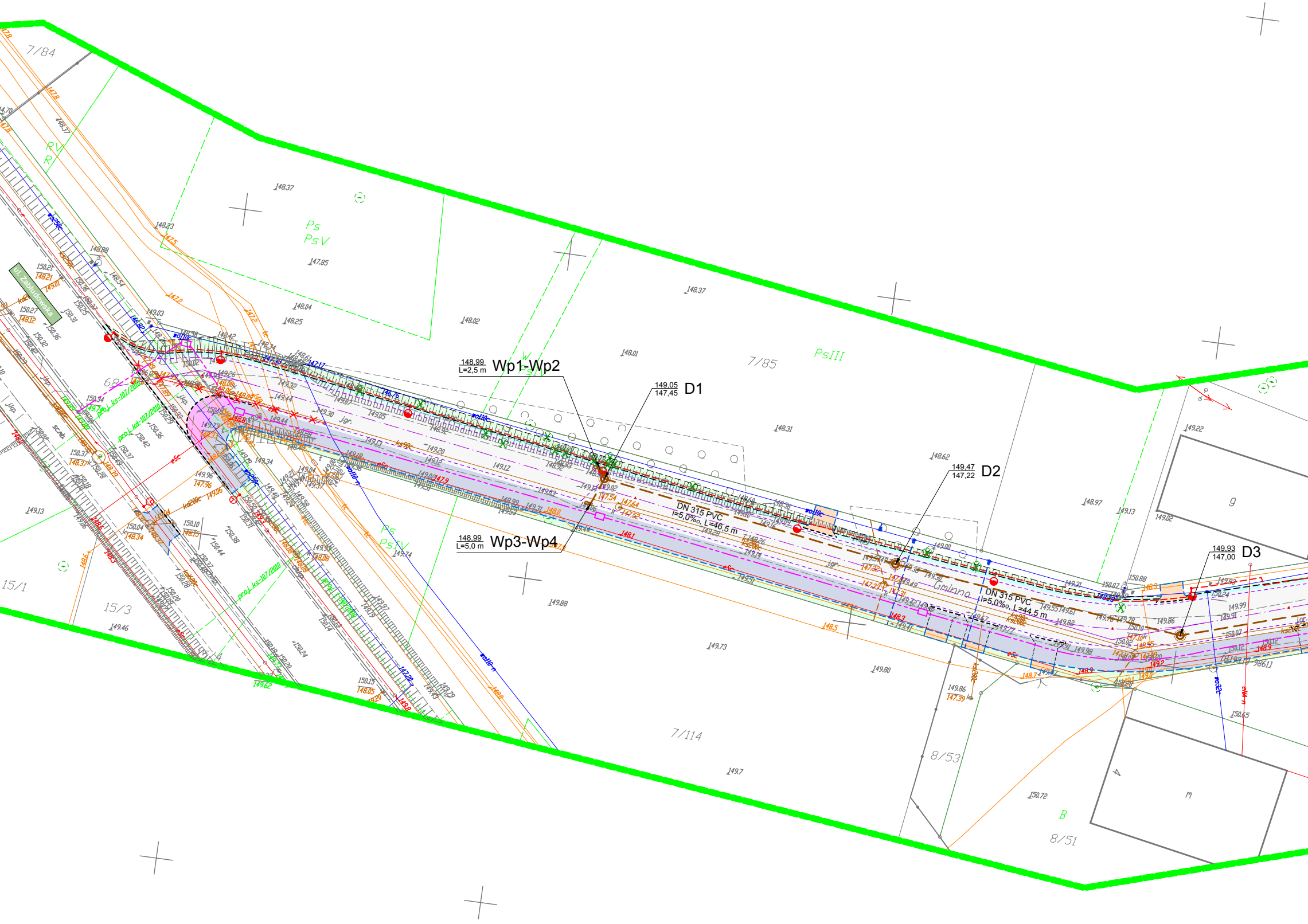
148,99
L=2,5 m
Wp1-Wp2
149,05
147,45
D1
149,47
147,22
D2
149,93
147,00
D3
148,99
L=5,0 m
Wp3-Wp4
DN 315 PVC
i=5,0‰, L=46,5 m
DN 315 PVC
i=5,0‰, L=44,5 m
ul. Zabłudowska
7/84
7/85
7/114
8/53
8/51
15/1
15/3
68
9
4
m
Ps
PsV
PsIII
RV
R
W
B
Gminna

Niniejsza dokumentacja, oznaczona nr DGE-III.6630.....430.....20..17.., była przedmiotem narady koordynacyjnej przeprowadzonej w formie zebrania zainteresowanych podmiotów, która odbyła się w budynku Urzędu Miejskiego w Białymstoku przy ul. Słonimskiej 1 dnia ..10.05.. 20 ..17..

z up. PREZYDENTA MIASTA
PRZEWODNICZĄCY NARADY KOORDYNACYJNEJ

Arkadiusz Bliźniuk
Kierownik Referatu Geodezyjnej Ewidencji Sieci Uzbrojenia Terenu

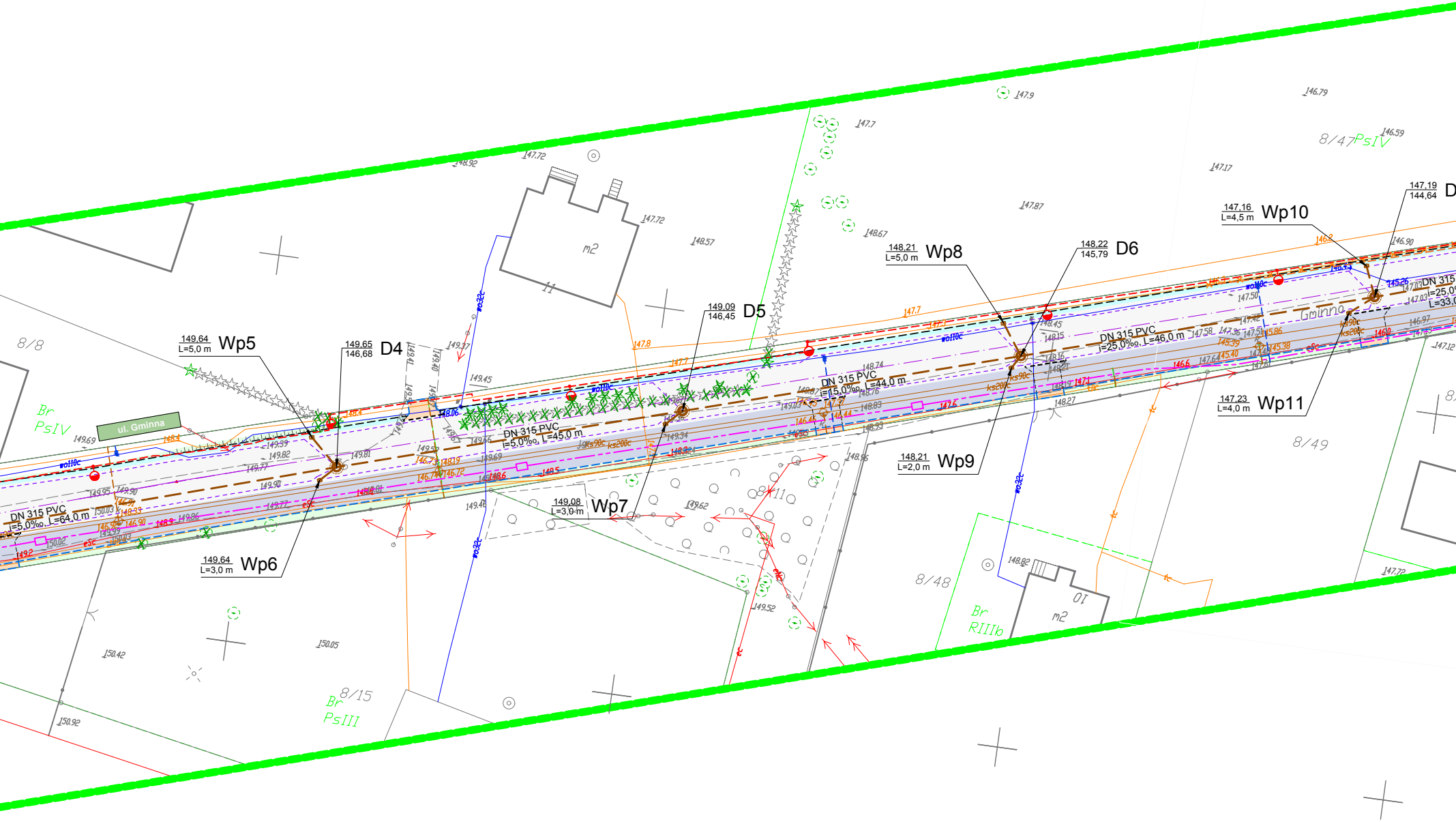
ul. Gminna
Gminna
149,64
L=5,0 m
Wp5
149,65
146,68
D4
149,64
L=3,0 m
Wp6
149,09
146,45
D5
149,08
L=3,0 m
Wp7
148,21
L=5,0 m
Wp8
148,22
145,79
D6
148,21
L=2,0 m
Wp9
147,16
L=4,5 m
Wp10
147,19
144,64
147,23
L=4,0 m
Wp11
DN 315 PVC
i=5,0‰, L=64,0 m
DN 315 PVC
i=5,0‰, L=45,0 m
DN 315 PVC
i=15,0‰, L=44,0 m
DN 315 PVC
i=25,0‰, L=46,0 m
DN 315
8/8
8/15
8/47
8/48
8/49
Br
PsIV
PsIII
RIIIb
m2
11
10
wo110c
wo32c
ks200c
ks90c
eSc

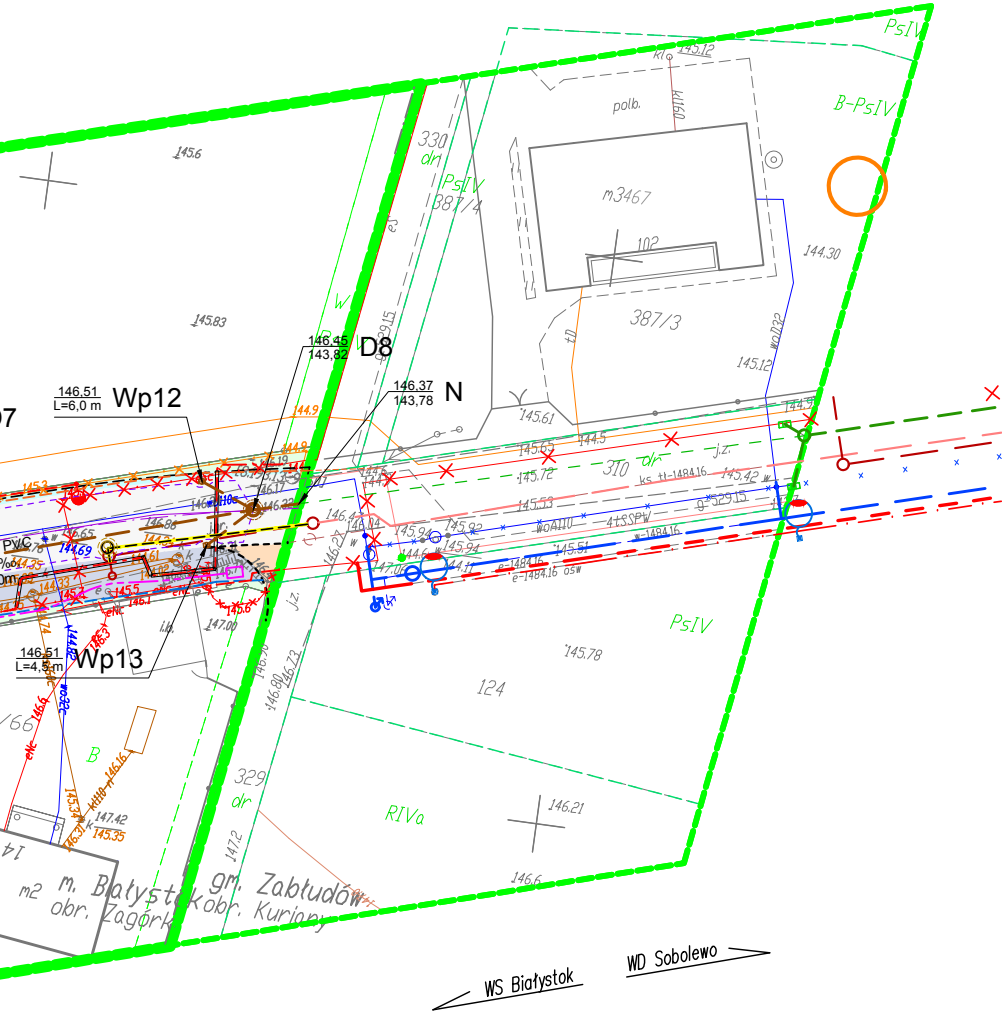
PsIV
B-PsIV
polb.
m3467
102
387/3
144.30
145.12
145.6
145.83
146.45
143.82
D8
146.51
L=6,0 m
Wp12
146.37
143.78
N
310
dr
j.z.
145.61
145.72
145.53
330
dr
PsIV
387/4
PVC
146.51
L=4,5 m
Wp13
147.00
PsIV
145.78
124
329
dr
RIVa
146.21
146.6
m. Białystok
obr. Zagórki
gm. Zabłudów
obr. Kuriany
WS Białystok
WD Sobolewo

Poświadcza się, że niniejszy dokument został opracowany w wyniku prac geodezyjnych i kartograficznych, których rezultaty zawiera operat techniczny wpisany do ewidencji materiałów państwowego zasobu geodezyjnego i kartograficznego

Organ prowadzący zasób geodezyjny i kartograficzny	STAROSTA POWIATU BIAŁOSTOCKIEGO
Identyfikator ewidenc. materiału zasobu	P.2002.2017.1402
Data wpisania operatu technicz. do ewidencji materiałów zasobu	28 MAR 2017
Imię i Nazwisko osoby reprezentującej org...	

28 MAR 2017

Z up. STAROSTY
mgr Grażyna Jabłonowska
Inspektor w Wydziale Geodezji, Katastru i Nieruchomości

PROJEKT ZAGOSPODAROWANIA TERENU
ul. Gminna
SKALA 1:500

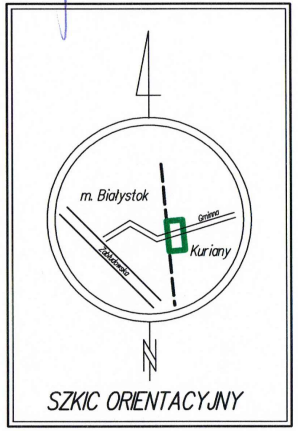
m. Białystok
Gminna
Kuriany
Zabłudowska
N

SZKIC ORIENTACYJNY

MAPA DO CELÓW PROJEKTOWYCH

Oznaczenia kancelaryjne zgłoszonej pracy geodezyjnej		Nr Rob. Wyk.: 117/2017 ODGI.4320.1091.2017
MIEJSCOWOŚĆ		w. Kuriany dz. ewid. 310
Jednostka ewidencyjna	Identyfikator	200214_5
	nazwa	gmina Zabłudów
Obręb ewidencyjny	Identyfikator	200214_5.0021
	nazwa	Kuriany
SKALA MAPY		1: 500
Nazwa układu współrzędnych	prostokątnych płaskich	PUWG 2000 strefa 8
	wysokościowych	KRONSZTADT 60
Oznaczenie granic obszaru, który był przedmiotem aktualizacji		▬ ▬ •
Oznaczenie i informacje o służebnościach gruntowych mających wpływ na zagospodarowanie gruntów zlokalizowanych w granicach projektowanej inwestycji		Wykonanie niniejszej mapy nie było poprzedzone ustaleniami dotyczącymi ewentualnych służebności gruntowych obciążających grunty położone w granicach projektowanej inwestycji budowlanej.
Oznaczenie i symbol konturu użytku gruntowego, który nie jest ujawniony w bazie danych ewidencji gruntów i budynków		BRAK
data opracowania mapy 15.03.2017		ark. mapy zas. 8.192.14.04.1.2

PRZEDSIĘBIORSTWO USŁUG
GEODEZYJNYCH I KARTOGRAFICZNYCH
"GEO-SERWIS"
Andrzej Ignatowicz, Andrzej Kamiński s.c.
15-077 Białystok, ul. Warszawska 36
tel. 74 32 479, 0602 357 163
NIP 966-08-37-097

pieczątka
NAZWA / imię i nazwisko Wykonawcy
data i podpis osoby reprezentującej
WYKONAWCĘ

GEODETA UPRAWNIONY
inż. Andrzej Ignatowicz
zaśw. kwalif. 8193

pieczątka
Imię i nazwisko nr uprawnień
oraz data i podpis geodety uprawnionego,
który opracował mapę

INFORMACJA O PUNKATACH OSNOWY PODSTAWOWEJ I SZCZEGÓŁOWEJ W GRANICACH OPRACOWANIA

Nr punktu	Stan znaku i rodzaj stabilizacji
–	Punktów osnowy w zakresie brak.

LEGENDA:

Projektowane wg. odr.oprac.:

⬜	jezdnia z BA
🟦	opaska z płytki bet. 35x35x5 cm
🟧	zjazdy z kostki betonowej
▨	ciąg pieszo-rowerowy z BA
🟪	wybruk z kostki granitowej
🟩	zieleńce
────	krawężniki 20x30cm
- - - -	krawężniki 20x22cm (najazdowe)
— — —	obrzeża 6x20 cm
— — —	obrzeża 8x30 cm

ODRĘBNE OPRACOWANIE
BIURA PROJEKTOWEGO DROGOWSKAZ

— — —	projektowane krawężniki 20x30cm
- - - -	projektowane obrzeża

Projektowane uzbrojenie terenu

- **kanlizacyjne**

— —○— —	kanalizacja deszczowa
- - - -	dren perforowany

Projektowane uzbrojenie terenu wg odr.oprac.

- **wodociągowe i kanalizacyjne**

— — —	odcinki przyłaczy wodociągowych wg. odr.oprac.
— — —	odcinki przyłaczy kanalizacyjnych wg. odr.oprac.

- **elektroenergetyczne**

— — ● — —	oświetlenie drogowe
✳	demontaż słupa oświetleniowego
—·—·—	linia sN (na odcinku A-B)
—X—X—X—	rozbiórka linii sN
— — —	linia nN (na odcinku C-D)
-x-x-x-x-	demontaż linii nN

- **telekomunikacyjne**

— — —	telekomunikacyjna
—·—·□	kanał technologiczny (ZDM Białystok)
—x—x—x—	demontaż istniejącej sieci telekomunikacyjnej

DROGOWIEC Sp. z o.o.

DROGOWIEC Sp. z o.o.
ul. Zwierzyniecka 10 lok. 3; 15-333 Białystok
tel. 505 031 332; e-mail: biuro@spdrogowiec.pl
KRS 0000583625; NIP: 9662100389; REGON: 362887758

INWESTOR:	Gmina Białystok ul. Słonimska 1 15-950 Białystok	
NAZWA OBIEKTU:	Budowa ul. Gminnej w Białymstoku w zakresie: jezdni z odwodnieniem konstrukcji, opasek, ciągów pieszo-jezdnych, wraz z budową sieci kanalizacji deszczowej z przykanalikami i wpustami, sieci telekomunikacyjnej, kanału technologicznego oraz sieci elektroenergetycznej - oświetlenia ulicznego oraz kablowej linii ES i EN	
STADIUM:	Projekt wykonawczy budowy kanalizacji deszczowej	Numer rys.: 1
NAZWA RYS.:	Projekt zagospodarowania terenu	Skala: 1:500
ZESPÓŁ AUTORSKI: Branża/Projektant		Data: VI.2017
SANITARNA: mgr inż. Izabela Kozłowska PDL/0140/POOS/13 PDL/IS/0018/14	Podpis:	
WSPÓŁPRACA: inż. Maciej Załuska	Podpis:	